

**Nachbarschaftsverband
Heidelberg-Mannheim**

Flächennutzungsplan Dossenheim
Umweltbericht – Anlage 3 –
Themenkarte Pflanzen und Tiere

Planstand: August 2023

Maßstab: 1:15.000
Format: A4




Legende Themenkarte Pflanzen und Tiere


Entwicklungsflächen

 Entwicklungsflächen


Schutzgebiete (Stand 2023)


 Naturpark


 Landschaftsschutzgebiet


 Naturschutzgebiet

 Vogelschutzgebiet


 FFH-Gebiet

 FFH-Mähwiese


 FFH-Lebensraumtyp:
Sandrasen/Binnendüne/Düne

 Biotopkartierung Offenland und Wald

 Naturdenkmal Einzelgebilde

 Naturdenkmal flächenhaft

 Projektgebiet Feldhamster RP KA bis
2018

 Regionales Waldschutzgebiet und
Erholungswald "Schwetzinger Hardt"

Zielartenkonzept Standorte B/W (Stand: April 2009)


 Kalkfelsen, Kalkschotterflächen

 Nicht-Kalkfelsen, Blockhalden


 Steinriegel

 Trockenmauern


 Naturnahe Quellen

 Rohbodenbiotope (inkl. entspr.
Kleingewässer)


 Größere Stillgewässer

 Kleingewässer


Zielartenkonzept Flächen B/W (Stand: April 2009)


 Streuobstgebiete

 Strukturreiche Weinberggebiete

 Ackergebiete mit Standort- und
Klimagunst aus tierökologischer Sicht

 Hartholzauwälder der großen Flüsse


 Lössböschungen und Hohlwege


 Nährstoffarmes (Wechsel-)Feucht- und
Nassgrünland


 Mittleres Grünland

 Silikatmagerrasen

 Kalkmagerrasen

 Offene Sandbiotope


 Verlandungszonen an Stillgewässern

 Bruch- und Sumpfwälder

 Weichholzauwälder der großen Flüsse

Sonstige Darstellungen

 Gemarkungsgrenze

 Wildtierkorridor gemäß
Generalwildwegeplan

 Wald

 Gewässer

 Geotope (LGRB)

**Nachbarschaftsverband
Heidelberg-Mannheim**



Flächennutzungsplan Dossenheim

Umweltbericht – Anlage 3 –
Themenkarte Pflanzen und Tiere

Planstand: August 2023

Format: A4

N

